

UMGESTALTUNG MARTINSTRASSE EGERKINGEN

Baufgabe: Analyse und Realisierung
Verfahren: Direktauftrag
Planungszeit: April 2014 - heute
Bauzeit: voraussichtlich März - Oktober 2016

Fachplaner: KFB Pfister AG
Ingenieure und Planer
Jurastrasse 19
4600 Olten

Das historische Ortszentrum von Egerkingen weist heute einen Raumcharakter von hoher Qualität auf. Die Martinstrasse verläuft in nord-südlicher Richtung und ist eigentumsrechtlich geteilt. Der östliche Teil und der ca. 1.50 m tief eingebettete, kanalisierte Dorfbach liegen auf Gemeindegrund, der westliche Teil ist Kantonsstrassenareal. Im Rahmen der notwendigen Sanierungsmassnahmen der Martinstrasse soll diese auch gestalterisch aufgewertet werden. Aus der ortsbaulichen Analyse sowie anhand historischen Foto-Materials hat sich der offen geführte, kanalisierte Dorfbach als Hauptgestaltungselement im betrachteten Abschnitt herauskristallisiert, er begleitet und prägt diesen zentralen Dorfabschnitt. Aus einer ortsbaulichen Beratungsfunktion für die Gemeinde Egerkingen und in Absprache mit der Kantonalen Denkmalpflege entstand die Konzeptidee, die diese Rückgratfunktion des Dorfbaches aufgreift und ihn entsprechend in Wert setzt. Die Kombination mit einer den Bachlauf auf der Gemeindegseite begleitenden Baumreihe wird beibehalten, die sanierungsbedürftige betonierete Mauerkrone des Bachkragens wird durch einen 40 cm breiten Natursteinkranz ersetzt. Da auf der Kantonsstrasse im Winterdienst Tausalz eingesetzt wird, kommt auf Grund der Materialeigenschaften als einziger frost- und tausalzbeständiger Kalkstein der Dietfurter Dolomit zum Einsatz. Weitere Gestaltungselemente wie grossvolumige Schlusssteine, eine zusätzliche, siedlungsorientierte Beleuchtung und das neue Verkehrsregime einer Begegnungszone mit Tempo 20 erhöhen die Aufenthaltsqualität. Eine neue Sitzstufenanlage lädt zum Verweilen ein und ermöglicht den Zugang zum Wasser. Abgestimmt auf das Gemeindeprojekt wurde auch die Sanierung des Kantonsstrassenareals im Rahmen eines Vorprojektes im Auftrag des Amtes für Verkehr und Tiefbau Solothurn (AVT) analysiert und projiziert.



Mauerkrone und Sitzstufen Naturstein Dietfurter Dolomit



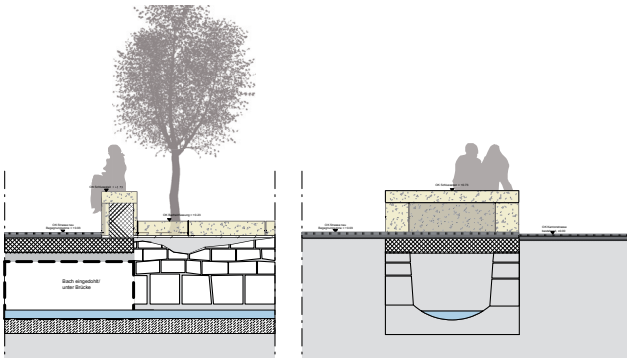
Lageplan M 1:10'000

WERK 1

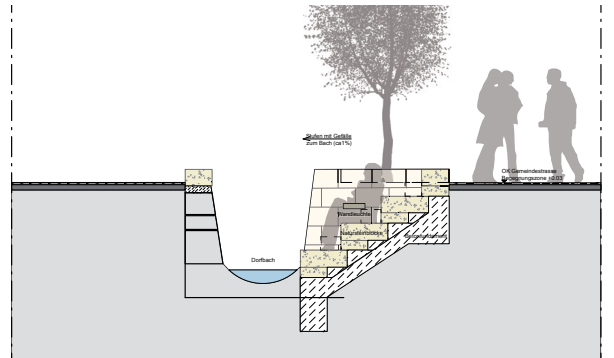
werk1 | architekten und planer ag | dipl. Architekten ETH/SIA | www.werk1.ch
 Leberngasse 15 | CH-4600 Olten | Tel 062 207 50 50 | Fax 062 207 50 59
 Missionsstrasse 8 | CH-4055 Basel | Tel 061 281 50 50 | Fax 061 261 46 69



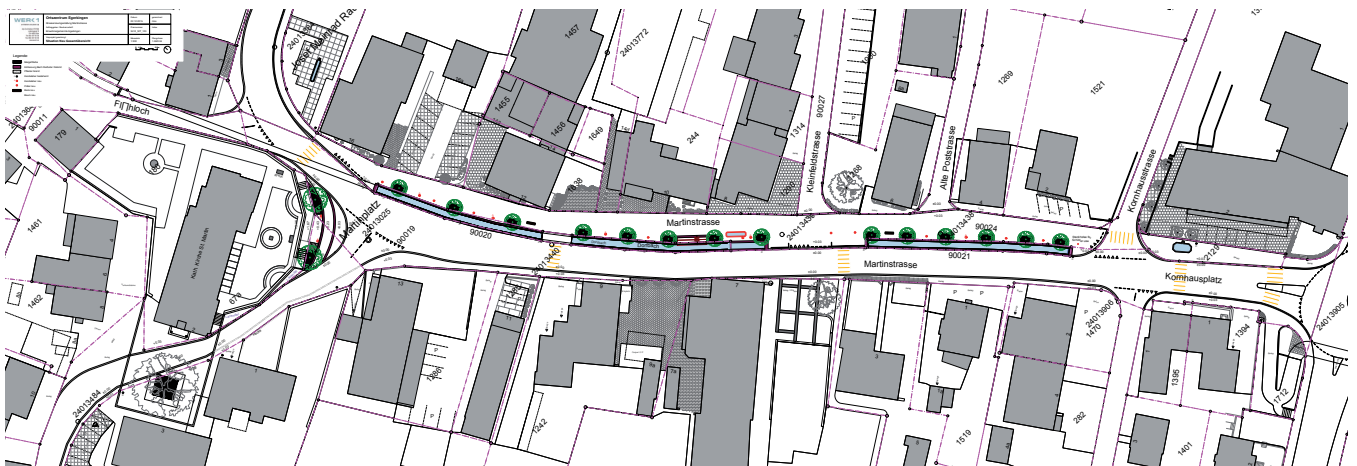
Historische Bilder Martinstrasse Egerkingen



Schnitte Schlusssteine M 1:100



Schnitt Sitzstufenanlage M 1:100



Situationsplan ohne Masstab